



ประกาศองค์การบริหารส่วนตำบลดอนก่ายาน  
เรื่อง ประชาสัมพันธ์ราคากลาง

ด้วยองค์การบริหารส่วนตำบลดอนก่ายาน มีความประสงค์จะดำเนินการจ้างเหมาขุดลอกคู  
ส่งน้ำ หมู่ที่ 9 ดังนี้

ข้อที่ 1 จากบริเวณบ้านนายตาวเรือง ต.นดี มีบริเวณบ้านนายมานพ ศรีทองสุข (ขุดด้วยแรงคน)  
สภาพเดิม ปากกว้าง 1.50 เมตร ก้นกว้าง 0.60 เมตร ลึก 0.60 เมตร ยาว 200 เมตร  
สภาพใหม่ ปากกว้าง 1.50 เมตร ก้นกว้าง 0.50 เมตร ลึก 1.20 เมตร ยาว 200 เมตร  
หรือมีปริมาณดินขุดไม่น้อยกว่า 114.00 ลูกบาศก์เมตร

ข้อที่ 2 จากบริเวณบ้านนายมานพ ศรีทองสุข มีบริเวณนางนางสายทอง ป่าอพันธ์ (ด้วยรถขุด)  
สภาพเดิม ปากกว้าง 4.00 เมตร ก้นกว้าง 2.00 เมตร ลึก 0.80 เมตร ยาว 140.00 เมตร  
สภาพใหม่ ปากกว้าง 4.00 เมตร ก้นกว้าง 1.50 เมตร ลึก 2.00 เมตร ยาว 140.00 เมตร  
หรือมีปริมาณดินขุดไม่น้อยกว่า 434.00 ลูกบาศก์เมตร (ตามแบบแปลนที่ อบต. กำหนด)

ตั้งไว้ 40,700 บาท ราคากลาง 40,700 บาท

เพื่อให้การดำเนินการเป็นไปด้วยความเรียบร้อยตามพระราชบัญญัติ การจัดซื้อจัดจ้างและการ  
บริหารพัสดุภาครัฐ พ.ศ. 2560 และเป็นการเผยแพร่ข้อมูลข่าวสารให้ประชาชนได้รับทราบ องค์การบริหารส่วน  
ตำบลดอนก่ายาน จึงประกาศประชาสัมพันธ์ราคากลาง ดังรายละเอียดแนบท้าย

ประกาศ ณ วันที่ 24 เดือน มกราคม พ.ศ. 2561

(นายสมบุญ สุทธิธรรม)

นายกองค์การบริหารส่วนตำบลดอนก่ายาน

บันทึก อบต. \_\_\_\_\_  
เลขที่ \_\_\_\_\_ ๒๔ ๑/๒๕ ๖๖๖  
เจ้าหน้าที่พิมพ์งาน \_\_\_\_\_

## ตารางแสดงวงเงินงบประมาณที่ได้รับจัดสรรและราคาากลางในงานจ้างก่อสร้าง

1. ชื่อโครงการ **จ้างเหมาชุดออกคูส่งน้ำ หมู่ที่ 9**  
/หน่วยงานเจ้าของโครงการ **องค์การบริหารส่วนตำบลคอนกำยาน**
2. วงเงินงบประมาณที่ได้รับจัดสรร **40,700 บาท**
3. ลักษณะงาน  
โดยสังเขป **จ้างเหมาชุดออกคูส่งน้ำ หมู่ที่ 9**  
ช่วงที่ 1 จากบริเวณบ้านนายดาวเรือง คนดี ถึงบริเวณบ้านนายมานพ ศรีทองสุข (จุดด้วยแรงคน)  
สภาพเดิม ปากกว้าง 1.50 เมตร ก้นกว้าง 0.60 เมตร ลึก 0.60 เมตร ยาว 200 เมตร  
สภาพใหม่ ปากกว้าง 1.50 เมตร ก้นกว้าง 0.50 เมตร ลึก 1.20 เมตร ยาว 200 เมตร  
หรือมีปริมาตรดินขุดไม่น้อยกว่า 114.00 ลูกบาศก์เมตร  
ช่วงที่ 2 จากบริเวณบ้านนายมานพ ศรีทองสุข ถึงบริเวณนางสายทอง ปรารถน์ (ด้วยรถขุด)  
สภาพเดิม ปากกว้าง 4.00 เมตร ก้นกว้าง 2.00 เมตร ลึก 0.80 เมตร ยาว 140.00 เมตร  
สภาพใหม่ ปากกว้าง 4.00 เมตร ก้นกว้าง 1.50 เมตร ลึก 2.00 เมตร ยาว 140.00 เมตร  
หรือมีปริมาตรดินขุดไม่น้อยกว่า 434.00 ลูกบาศก์เมตร (ตามแบบแปลนที่ อบต. กำหนด)
4. ราคาากลางคำนวณ ณ วันที่ **23 มกราคม 2561**  
เป็นเงิน **40,700 บาท** (สี่หมื่นเจ็ดร้อยบาทถ้วน)
5. บัญชีประมาณการราคาากลาง
  - 5.1 แบบสรุปราคาากลางงานก่อสร้างชลประทาน แบบ ปร.6
  - 5.2 แบบสรุปราคาากลางงานก่อสร้างชลประทาน แบบ ปร.5 (ก)
  - 5.3 แบบสรุปราคาากลางงานก่อสร้างชลประทาน แบบ ปร.4
6. รายชื่อคณะกรรมการกำหนดราคาากลาง
  - 6.1 นายวิรัช ดาวเรือง
  - 6.2 นายบัญญัติ เกษมสวัสดิ์
  - 6.3 นายชัยสิทธิ์ อินสว่าง

แบบสรุปราคากลางงานก่อสร้างชลประทาน

ชื่อโครงการ/งานก่อสร้าง ขุดลอกคูคลองน้ำ หมู่ที่ 9 -

ช่วงที่ 1 จากบริเวณบ้านนายควาเวียง สนธิ ถึง บริเวณบ้านนาขามนพ ศรีทองสุข (ขุดล้วยแวงคน) ✓

สภาพเดิม ปากกว้าง 1.50 เมตร, ก้นกว้าง 0.60 เมตร, ลึก 0.60 เมตร, ยาว 200.00 เมตร. ✓

สภาพใหม่ ปากกว้าง 1.50 เมตร, ก้นกว้าง 0.50 เมตร, ลึก 1.20 เมตร, ยาว 200.00 เมตร. ✓

หรือมีปริมาตรดินขุดไม่น้อยกว่า 114.00 ลูกบาศก์เมตร. ✓

ช่วงที่ 2 จากบริเวณบ้านนายขามนพ ศรีทองสุข ถึง บริเวณนาบางสาวทอง ป่าตื้น (ล้วยขุด) ✓

สภาพเดิม ปากกว้าง 4.00 เมตร, ก้นกว้าง 2.00 เมตร, ลึก 0.80 เมตร, ยาว 140.00 เมตร. ✓

สภาพใหม่ ปากกว้าง 4.00 เมตร, ก้นกว้าง 1.50 เมตร, ลึก 2.00 เมตร, ยาว 140.00 เมตร. ✓

หรือมีปริมาตรดินขุดไม่น้อยกว่า 434.00 ลูกบาศก์เมตร. (ตามแบบแปลนที่ อบต.กำหนด) ✓


สถานที่ หมู่ที่ 9 ตำบลคอนกำยาน อำเภอเมืองสุพรรณบุรี จังหวัดสุพรรณบุรี ✓


หน่วยงานเจ้าของโครงการ/งานก่อสร้าง องค์การบริหารส่วนตำบลคอนกำยาน อำเภอเมืองสุพรรณบุรี จังหวัดสุพรรณบุรี ✓


คำนวณราคากลาง เมื่อวันที่ 19 เดือน มกราคม พ.ศ. 2561

หน่วย : บาท

ลำดับที่	รายการ	ค่าก่อสร้าง	หมายเหตุ
1	กลุ่มงาน/งานชลประทาน	41,344.80 ✓	
สรุป	รวมค่าก่อสร้างทั้งโครงการ/งานก่อสร้าง	41,344.80 ✓	
	ราคากลาง	40,700.00 ✓	
	ตัวอักษร	(สี่หมื่นเจ็ดร้อยยี่สิบบาทถ้วน) ✓	

  
 (นายวีช ควาเวียง)  
 ผู้คำนวณราคาของช่วง

  
 (นายวีช ควาเวียง)  
 หัวหน้าฝ่ายก่อสร้าง

  
 (นายวีช ควาเวียง)  
 นายช่างโยธาชำนาญงาน

เห็นชอบ   
 (นายธานีภา จำปาศิม)

ปลัดองค์การบริหารส่วนตำบลคอนกำยาน

อนุมัติ   
 (นายสมบุญ สุทธิสาร)

นายกองค์การบริหารส่วนตำบลคอนกำยาน  
 23 ก.ค. 2561

สรุปราคาอาคารรวมทั้งสิ้นของประชาชน

กลุ่มงาน/งานของประชาชน

ชื่อโครงการ/งานก่อสร้าง ชุมชนอยู่ร่วมบ้าน หมู่ที่ 9

ช่วงที่ 1 จากบริเวณบ้านนาอศาวดี ๐๔ สมมติ ถึง บริเวณบ้านนาอศาวดี ศรีทองสุข (จุดวัดวงเวียน) /

ถนนขยิม ปากกว้าง 1.50 เมตร ก้นกว้าง 0.60 เมตร ลึก 0.60 เมตร ยาว 200.00 เมตร /

ถนนใหม่ ปากกว้าง 1.50 เมตร ก้นกว้าง 0.50 เมตร ลึก 1.20 เมตร ยาว 200.00 เมตร /

หรือมีปริมาตรดินขุดไม่น้อยกว่า 114.00 ลูกบาศก์เมตร /

ช่วงที่ 2 จากบริเวณบ้านนาอศาวดี ศรีทองสุข ถึง บริเวณถนนเทศบาลทอง ป่าอินทร์ (วัดวัดจุด) /

ถนนขยิม ปากกว้าง 4.00 เมตร ก้นกว้าง 2.00 เมตร ลึก 0.80 เมตร ยาว 140.00 เมตร /

ถนนใหม่ ปากกว้าง 4.00 เมตร ก้นกว้าง 1.50 เมตร ลึก 2.00 เมตร ยาว 140.00 เมตร /

หรือมีปริมาตรดินขุดไม่น้อยกว่า 434.00 ลูกบาศก์เมตร / (ถนนบางแปลงที่ ๑๒๑ กิ่งถนน) /

สถานที่ หมู่ที่ 9 ตำบลคลองน้ำเย็น อำเภอเมืองสุพรรณบุรี จังหวัดสุพรรณบุรี /

นำส่งเอกสารของโครงการ/งานก่อสร้าง องค์การบริหารส่วนตำบลคลองน้ำเย็น อำเภอเมืองสุพรรณบุรี จังหวัดสุพรรณบุรี

แบบ ปอ.4 ที่แนบ มีจำนวน 1 หน้า

คำนวณราคาอาคารเมื่อวันที่ 19 เดือน มกราคม พ.ศ. 2561

ลำดับที่	รายการ	ค่าก่อสร้าง	Factor F	ค่าก่อสร้างทั้งหมด	หมายเหตุ
1	กลุ่มงาน/งานของประชาชน	50,912.00	1.3375	41,344.80	
	เดือนโครงการ ใช้ค่า F 1.3375				
	เงินค่าพาหนะ.....%				
	เงินประกันลดหย่อนหัก.....%				
	ดอกเบี้ยเงินกู้.....6.....%				
	ภาษีมูลค่าเพิ่ม.....7.....%				

รวมราคาอาคาร 40,700.00

พัสดุอาคาร ( มีที่ประเมินจัดซื้อแยกต่างหาก ) /

นายวิชัย อารมย์ ๓๖.๓  
ประธานกรรมการ  
(นายวิชัย อารมย์)  
ผู้อำนวยการกองช่าง

นายสุวิทย์ เกษมสวัสดิ์  
นายชัชชาติ อิศวรรค์  
(นายสุวิทย์ เกษมสวัสดิ์) (นายชัชชาติ อิศวรรค์)

หัวหน้าฝ่ายก่อสร้าง  
นายกองช่าง  
(นายสุวิทย์ เกษมสวัสดิ์)

ปลัดองค์การบริหารส่วนตำบลคลองน้ำเย็น  
นายสุวิทย์  
(นายสุวิทย์ เกษมสวัสดิ์)

นายกองค์การบริหารส่วนตำบลคลองน้ำเย็น  
23 มกราคม 2561

แผนสรุปรายละเอียดงานก่อสร้างชลประทาน

กลุ่มงานงาน ชลประทาน

ชื่อโครงการ/งานก่อสร้าง ชุดลอกคูส่งน้ำ หมู่ที่ 9

ช่วงที่ 1 จากบริเวณบ้านนาขามเือง ต.นาคี ถึง บริเวณบ้านนาขามพ ศรีทองสุข (จุดหัวบ่เวณ)

ขุดลอกเดิม ปากกว้าง 1.50 เมตร, ลึกกว้าง 0.60 เมตร, ถึง 0.60 เมตร, ยาว 200.00 เมตร

ขุดลอกใหม่ ปากกว้าง 1.50 เมตร, ลึกกว้าง 0.50 เมตร, ถึง 1.20 เมตร, ยาว 200.00 เมตร

หรือมีปริมาณครุหินขุดไม่ต่ำกว่า 114.00 ลูกบาศก์เมตร

ช่วงที่ 2 จากบริเวณบ้านนาขามพ ศรีทองสุข ถึง บริเวณนาขามพปาก ป่าพันธ์ (ตัวบ่เวณขุด)

ขุดลอกเดิม ปากกว้าง 4.00 เมตร, ลึกกว้าง 2.00 เมตร, ถึง 0.80 เมตร, ยาว 140.00 เมตร

ขุดลอกใหม่ ปากกว้าง 4.00 เมตร, ลึกกว้าง 1.50 เมตร, ถึง 2.00 เมตร, ยาว 140.00 เมตร

หรือมีปริมาณครุหินขุดไม่ต่ำกว่า 434.00 ลูกบาศก์เมตร (ตามแบบแปลนที่ สบค.เจ้าพนศ)

สถานที่ หมู่ที่ 9 ตำบลคอนถ้ำขาน อำเภอเมืองสุพรรณบุรี จังหวัดสุพรรณบุรี

หน่วยงานเจ้าของโครงการ/งานก่อสร้าง องค์การบริหารส่วนตำบลคอนถ้ำขาน อำเภอเมืองสุพรรณบุรี จังหวัดสุพรรณบุรี


จำนวนราคาต่อตารางเมตรวันที่ 19 เดือน มกราคม พ.ศ. 2561


ข้อที่	ข้อที่ 2 รายการ	ข้อที่ 3 ปริมาณ	ข้อที่ 4 หน่วย	ข้อที่ 5 ค่ารวมต้นทุน ต่อหน่วย(บาท)	ข้อที่ 6 ค่ารวมต้นทุน (บาท)	Factor F	ข้อที่ 7		หมายเหตุ	
							ราคาต่อตารางเมตร			
							ค่าเดิม	ค่าใหม่		
1	งานวางน้ำ (จากตามแบบเดิมต้นไม้)	420.00	๗.31	2.00	840.00	1.3375	2.68	1,123.50	✓	
2	งานขุดลอก (หัวบ่เวณ)	114.00	๗.31	150.00	17,100.00	1.3375	200.83	22,871.25	✓	
3	งานขุดลอก (ตัวบ่เวณขุด)	434.00	๗.31	27.00	11,718.00	1.3375	36.11	15,672.83	✓	
4	งานรับน้ำดินขุดลอกบ่เวณ 1 กม.	114.00	๗.31	11.00	1,254.00	1.3375	14.71	1,677.22	✓	
รวมค่ารวมต้นทุนทั้งสิ้น					30,912.00			41,344.80	✓	
								รวมราคาต่อตารางเมตรทั้งสิ้น	40,700.00	✓

  
 ประธานกรรมการ  
 (นายวิจิตร ศาวเรือง)  
 ผู้อำนวยการกองช่าง

  
 หัวหน้ากอง (นายนิษฐา เกษมสวัสดิ์)  
 วิศวกร

  
 กรรมการ (นายชัยสิทธิ์ สิบสว่าง)  
 นายช่างโยธาชำนาญงาน

เป็นพยาน   
 (นางสาวนันทิมา จำปาศิม)  
 ปลัดองค์การบริหารส่วนตำบลคอนถ้ำขาน

อนุมัติ   
 (นายสมบุญ สุทธิธรรม)  
 นายกองัดการบริหรส่วนตำบลคอนถ้ำขาน  
 23 ม.ค. 2561